

Maa-amet
Pärnu Maakataster

ÕIEND

KATASTRÜKSUSE

-katastritunnus: 62510:104:0801
-koha-aadress: Uus tn 3 Kihuste m 3975
Pärnu linn
Pärnumaa
-sihtotstarve: Ärimaa 100%

Katastriüksuse riigi maakatastris registreerimise

- kuupäev 06.11.2000
- alus: OÜ PÄRNU MAAMÕÖDUTEENISTUS'e avaldus nr. 161
20.09.2000

Katastriüksuse pindala: 451 m²

Omanikud / Õigustatud isikud:

Pärnu linn

Kädi Tõnne
juhataja
Väljastamise kuupäev: 06.11.2000



PIIRIPROTOKOLL

Käesolev piiriprotokoll on koostatud 29. augustil 2000
Pärnu linna omanduses oleva Uus tn 3, Nikolai tn 8 asuva kinnistu nr 3975 (katastritunnus
62510:104:0800) jagamise kohta.

Uus tn 3 EK-80 katastriüksuse piirid näitas kätte OÜ Pärnu Maamõõduteenistuse (litsents
nr 313-MA-k, välja antud 21.02.1997) tehnik-geodeet Olavi Loo.

Katastriüksuse piiride kättenäitamisest võttis osa:

Maaomaniku esindaja: Pärnu Linnavalitsuse maa-ameti juhataja Aivar Allikivi, kes tegutseb
vastavalt Pärnu Linna-valitsuse 21. jaanuari 1994.a korraldusele nr 26-p.

Kohapeal esitatud märkused:

Piirimärkide kirjeldus:


Piiripunktid nr 88, 92 on tähistatud raudtorudega, nr 18 on piirinael ja nr 80 on metallvai. Piir
kulgeb piiripunktide vahel sirgjooneliselt.

Asjaosaliste juuresolekul on toimunud ülaltäheldatud katastriüksuse piiride kättenäitamine
vastavalt katastriüksuse plaanile, mis on koostatud 18.08.2000 Olavi Loo poolt.


Asjaosalised piiride kättenäitamisel vaidlusi ei esitanud ja piirimärkide alalhoiukohustus on
teatavaks tehtud.

Käesolev piiriprotokoll on koostatud 6 eksemplaris.

Maamõõtja:

 /O. Loo/

Pärnu Linnavalitsuse maa-ameti juhataja:

 /A. Allikivi/

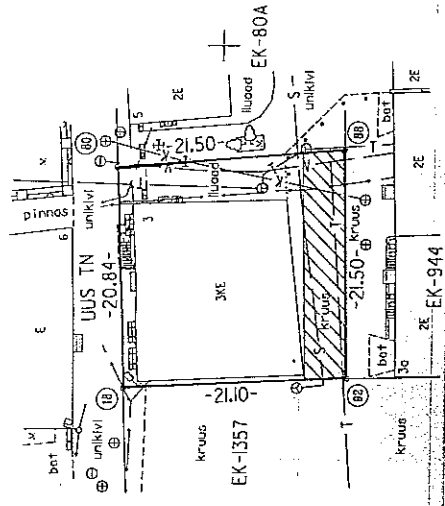
PÄRNU LINN KESKLINNA LINNAOSA KVARTAL NR 104

UUS TN 3 EHTUSKRUNT NR 80

KATASTRIRIIGIPLAANI

MÕÖT 1:500

PINDALA 451 M²



X=100100
Y=100050

Pnr	Piiridmed ja piirimõrgid		Koordinaadid kohalikus süsteemis		Piirimõrge vorm/asukent	
	Sisenurk kraadides	Direktsiooni-nurk kraadides	Joonte pikkused m	Koordinaadid X Y		
18	89.984	86.919	20.84	100158.56	100017.77	piiriline
60	91.776	175.143	21.50	100159.68	100038.58	metallilaji
88	87.195	267.948	21.50	100138.26	100040.40	raudtegu
92	91.045	356.903	21.10	100137.49	100018.91	raudtegu
18						piiriline

MAA-AMET
Pärnu Maakataster
Katastrinum: 585510:104:0801
Registreeritud: 11.2000
Juhataja: [Signature]

KitSENDUSED:

- lõhipääsu servituut
- krunti läbivad trassid k v t s

Krunni nr.	Krunni pindala	Eksplikatsioon	
		ehitisi	muu maa
80	451	260	191

DÜ PÄRNU MAAMÕÖDUTEENISTUS
Litsents nr. 313 MA-K
Juhataja: J. Leesmäe
Maamõõtja: O. Loog
Pildandi koostas: O. Loog
Tõh-nr.: KAT-2008/00 PÄRNU 19.06.2008